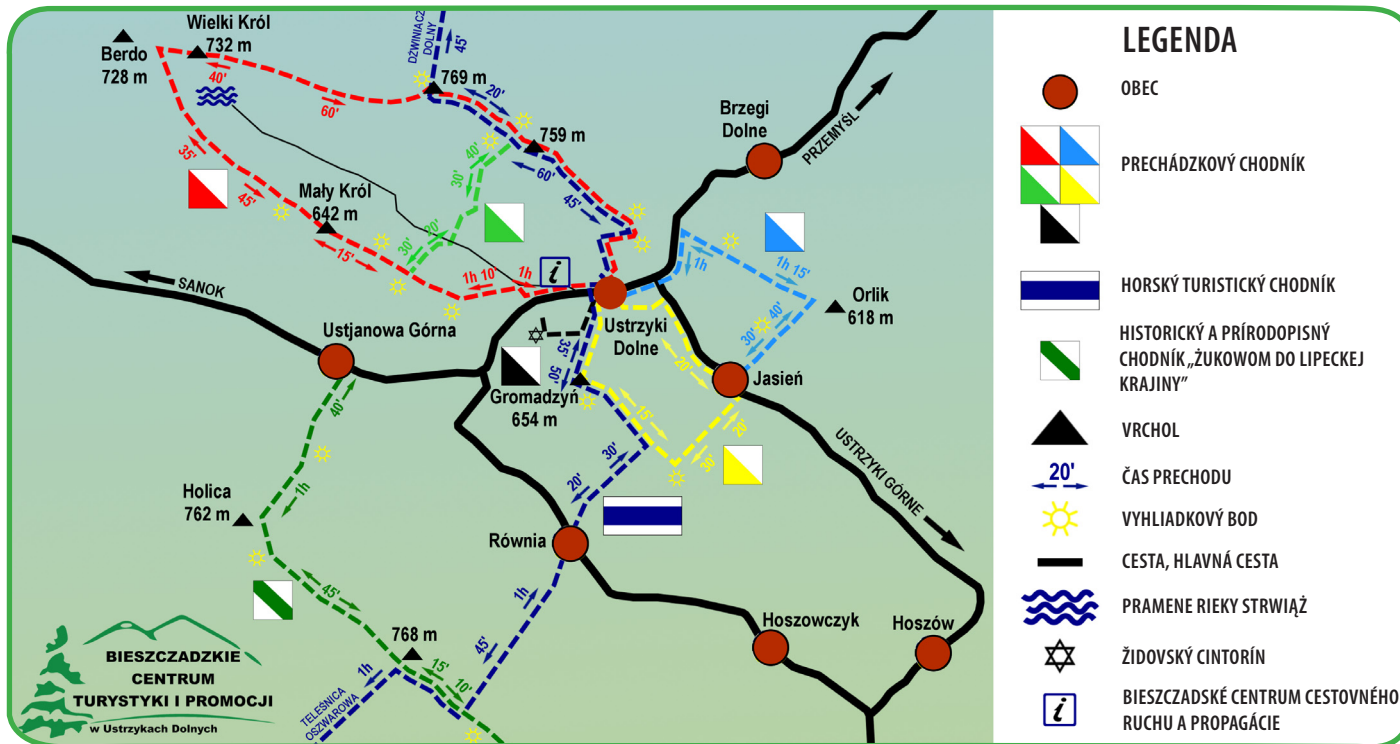


PRECHÁDZKOVÉ CHODNÍKY



Červený chodník vedie z autobusovej stanice ku križovatke červeného a zeleného chodníka a ďalej na vrchol Kamiennej Laworty (769 m n.m.). Pokračuje k prameňom rieky Strwiąż, cez vrch Mały Król (642 m n.m.) a pri záhradkách schádza do mesta (4 hod.).



Modrý chodník vedie z autobusovej stanice k obci Brzegi Dolne a ďalej príkrym svahom Kiń na Orlik (618 m n.m.).



Zelený spojovací chodník medzi Kamiennou Lawortou a Małym Królom vedie z Kamiennej Laworty k ul. Strwiążyk. Potom príkrym stúpaním ku križovatke chodníkov na hrebeni Małego Króla (1 hod.).



Žltý chodník prechádza z autobusovej stanice cez mesto a pri štadióne stúpa na vrch Gromadzyń (654 m n.m.). Z pohoria Równie cesta odbočuje doľava, vedie k Jasieniu a naspäť do mesta (2 hod.).



Čierny chodník prechádza z centra pri mestskom štadióne po hranicu lesa, potom odbočuje na chodník doprava, ktorý po ďalšom odbočení doprava vedie na židovský cintorín (30 min.).



Historický a prírodopisný chodník Žukowom do Lipckej krajiny
Vedie z Ustjanowej Górnej cez pohorie Żukowa na Holicu (761 m n.m.) a ďalej do susedných obcí.



EGZEMPLARZ BEZPŁATNY

Projekt sa realizuje v Programe cezhraničnej spolupráce INTERREG V-A Poľsko – Slovensko 2014–2020 v rámci Európskeho fondu regionálneho rozvoja. Výhradnú zodpovednosť za obsah tejto publikácie nesú jej autori a nemôže sa stotožňovať s oficiálnymi názormi Európskej únie.

Bieszczadzkie Centrum Turystyki i Promocji
ul. Rynek 16, 38 – 700 Ustrzyki Dolne, tel. +48 13 471 11 30, + 48 662 126 104
Zdjęcia: J. Łeszega, M. Jędrzejec, Archiwum BCTiP, Archiwum UDK

TURISTICKÉ ATRAKCIE OBCE USTRZYKI DOLNE



USTRZYKI DOLNE
www.visitustrzyki.pl



www.visitustrzyki.pl

SAKRÁLNE A MUZEÁLNE OBJEKTY



Cerkev v Hoszowczyku, drevená, postavená v roku 1926. Svojou architektúrou nadväzuje na huculské cerkvi.



Cerkev v Hoszowe, drevená, stavala sa od konca 30. rokov 20. stor. do r. 1948.



Cerkev v Bandrowe Narodowom, drevená, postavená v r. 1882 v Jasieni.



Cerkev v Jałowom, drevená, postavená v r. 1903, so zručaninami murovanej kaplnky s kryptou z r. 1882.



Cerkev v Ustjanowej, drevená, postavená v r. 1792, s murovanou, neogotickou kaplnkou s hrobkou Szemelowskich zo zač. 20. stor.



Cerkev vo Wojtkowej, drevená, postavená v r. 1910. Nachádza sa na Ceste drevenej architektúry.



Cerkev v Leszczowatom, drevená, postavená ok. r. 1850.




Cerkev v Liskowatom, drevená, postavená v r. 1832. Príklad bojkovskej architektúry.



Cerkev v Brzegoch Dolných, drevená, postavená v r. 1844.

Cerkev v Równi, drevená, postavená na začiatku 18. stor. v bojkovskom štýle. Nachádza sa na Ceste drevenej architektúry.



Cerkev v Ustrzykoch Dolných, murovaná, postavená v r. 1874. Jediný gréckokatolícky chrám v obci, tzv. cerkev východného obradu.



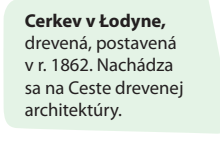
Múzeum mlynárstva a dediny v budove dávneho mlyna s expozíciou strojov a zariadení na mletie obilia a s pamiatkami súvisiacimi s dedinou a poľnohospodárstvom.



Prírodopisné múzeum Bieszczadského národného parku s vedeckým a didaktickým strediskom, ktoré prezentuje faunu a flóru Bieszczadov.



Regionálna pamätná izba so zbierkou týkajúcou sa dejín, kultúry, športu a cestovného ruchu oblasti Ustrzyki Dolne a Bieszczady.



Cerkev v Łodyne, drevená, postavená v r. 1862. Nachádza sa na Ceste drevenej architektúry.



Ropná cesta, okruh so začiatkom a koncom v obci Ustrzyki Dolne, prechádza cez Brzegi Dolne, Łodynu, Leszczowate, Brelików, Ropienku, Serednicu, Dźwiniacz Dolny, Brzegi Dolne, Ustrzyki Dolne.



Bieszczadské cyklodreziny, 16-kilometrový výlet trasou z obce Ustrzyki Dolne do Krościenka a naspäť.



Pútnické miesto Matky Bożej Bieszczadskej v Jasieni. Murovaný kostol z r. 1740 s kópiou ikony Matky Bożej Bieszczadskej.




ZIMNÉ HLAVNÉ MESTO PODKARPATSKEJ OBLASTI

Lyžiarska stanica Laworta je najväčšia a jediná sedačková lanovka v Bieszczadách. Hlavná trasa má dĺžku 1250 m. K dispozícii je tiež kotvový a pre najmladších – pásový vlek. Trasy sú umelo zasnežované, upravované a osvetlené.



Lyžiarska stanica Gromadzyń s dvomi kotvovými vlekmí ponúka niekoľko zjazdových trás. Svah je umelo zasnežovaný, udržiavaný a osvetlený.



Lyžiarsky vlek Mały Król je najmenší zo svahov v Ustrzykách. Je lokalizovaný na severovýchodnom svahu Małého Króla. Je osvetlený, ale nie je umelo zasnežovaný.



Lyžiarsky komplex v Arłamowe ponúka dva kotvové vleky so zjazdovkami s dĺžkou 420 a 500 m. Trasy sú umelo zasnežované, upravované a osvetlené.



Bežkárske trasy v oblasti Żukowa sú pripravené na klasické lyžovanie a korčuľovanie, upravované, s dĺžkou 5 km.



CYKLISTICKÉ ATRAKCIE



Cesta jozefínskej kolonizácie vedie z obce Ustrzyki Dolne krajskou cestou č. 896 do obce Bandrów Narodowy a Stebnik a štátnou cestou č. 84 do obcí Krościenko a Brzegi Dolne.

