

































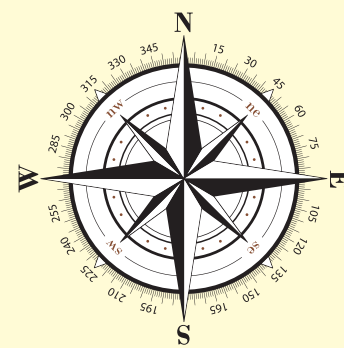


# GMINA USTRZYKI DOLNE

-  las, teren zadrzewiony
-  teren zabudowany
-  granica państwa
-  granica powiatu
-  droga krajowa, wojewódzka
-  droga
-  tory kolejowe
-  rzeka, zbiornik wodny
-  niebieski szlak pieszy górski
-  trasa rowerowa
-  ścieżka historyczno-przyrodnicza „Żukowem do Krainy Lipeckiej”
-  narciarstwo biegowe
-  wyciąg narciarski
-  jazda konna
-  łowisko wędkarskie
-  kort tenisowy
-  restauracja
-  kościół
-  cerkiew
-  cerkwiśko
-  cmentarz greckokatolicki
-  cmentarz ewangelicki
-  kaplica
-  pomnik
-  kopalnia ropy naftowej
-  miejsce pamięci narodowej
-  muzeum
-  dwór
-  ruiny
-  „Zęby Smoka”
-  pensjonat lub inne miejsce noclegowe
-  stacja paliw
-  szczyt
-  poczta



## Urząd Miejski w Ustrzykach Dolnych

ul. Kopernika 1, 38-700 Ustrzyki Dolne

tel. 13 460 80 00, fax 13 460 80 16

e-mail: [um@ustrzyki-dolne.pl](mailto:um@ustrzyki-dolne.pl)

## Bieszczadzkie Centrum

### Turystyki i Promocji w Ustrzykach Dolnych

ul. Rynek 16, 38-700 Ustrzyki Dolne

tel. 13 471 11 30, fax 13 471 16 69

e-mail: [cit@ustrzyki-dolne.pl](mailto:cit@ustrzyki-dolne.pl)



**Interreg**  
Polska-Słowacja



USTRZYKI DOLNE  
[www.visitustrzyki.pl](http://www.visitustrzyki.pl)

EGZEMPLARZ BEZPŁATNY

Projekt jest realizowany w ramach Programu Współpracy Transgranicznej  
INTERREG V-A Polska – Słowacja 2014–2020 w ramach Europejskiego Funduszu Rozwoju Regionalnego  
Wyłącznie odpowiedzialność za zawartość niniejszej publikacji ponoszą jej autorzy i nie może być ona utożsamiana z oficjalnym stanowiskiem Unii Europejskiej.

## ATRAKCJE GMINY USTRZYKI DOLNE

### BANDRÓW NARODOWY

1. Kościół w Bandrowie Narodowym – drewniana cerkiew greckokatolicka, zbudowana w 1882 roku, przeniesiona z Jasienia (Ustrzyki Dolne) do Bandrowa w 1974 r.
2. Fundamenty dawnego zboru ewangelickiego z cmentarzem – cmentarz znajduje się ok. 500 metrów od kościoła. Cmentarz wchodzi w skład Szlaku Kolonizacji Józefińskiej.

### BRZEGI DOLNE

3. Cerkiew w Brzegach Dolnych – dawniej greckokatolicka cerkiew parafialna pw. św. Michała Archanioła z 1844 r. Obecnie kościół rzymskokatolicki.
4. Cmentarz greckokatolicki – kilkadziesiąt zachowanych nagrobków. Usytuowany na wzgórzu obok nowego cmentarza komunalnego.
5. Cmentarz ewangelicki w Brzegi Dolne (dawniej Siegenthal) Zachowały się kamienne krzyże nagrobne. Wchodzi w skład Szlaku Kolonizacji Józefińskiej.
6. „Zęby Smoka” – żelbetonowe bryły w kształcie ostrosłupa, używane w czasie II wojny światowej jako bariera przeciwczołgowa. „Zęby” miały 90-120 cm wysokości, były ustawiane na wspólnym fundamencie w kilku rzędach.
7. Minimuzeum – liczy ponad 1000 eksponatów, w tym militaria, ikony, trofea łowieckie. Prowadzone przez byłego leśniczego Zbigniewa Kosakiewicza. Tel. 723 418 119



### DASZÓWKA

8. Podmurówka dawnej cerkwi i cmentarz – pozostałość świątyni z 1835 roku, rozebranej w 1956 r. Tuż obok cmentarz cerkiewny z kilkoma zachowanymi nagrobkami.

### DŹWINIACZ DOLNY

9. Fortyfikacje ziemne z XVI w. – miejsce po warownym dworze Kmitów, gdzie zachowały się tylko wały o wysokości 2 m i resztki fosy z XVI w. oraz resztki fundamentów. Rozpoznano zarysy głównej siedziby i 4 budynków gospodarczych. Obiekt posiadał fortyfikacje ziemne w kształcie czworoboku oraz z trzech stron fosę. Od strony południowej fosę zastąpił strumyk o nazwie Dźwiniacz. Całość zajmuje powierzchnię 75 x 140 m.
10. Cerkwisko – miejsce po nieistniejącej cerkwi, zachował się stary drzewostan oraz cmentarz.
11. Ekomuzeum Hołe – szlak spacerowy z wieloma atrakcjami liczący 13 km, prowadzący przez Wolę Romanową, Dźwiniacz Dolny, Łodynę i Leszczowate.
12. Miejsce po byłej granicy między PRL a ZSRR – obok zachowanych wałów obronnych od strony zachodniej przebiegała granica między PRL a ZSRR od 1945 do 1951 r.

### HOSZOWCZYK

13. Cerkiew w Hoszowczyku – dawniej greckokatolicka cerkiew pw. Narodzenia NMP zbudowana w 1926 r. Nawiązuje architekturą do cerkwi huculskich. Obecnie kościół rzymskokatolicki. Przy cerkwi stary cmentarz z kilkoma zachowanymi nagrobkami.



### HOSZÓW

14. Cerkiew w Hoszowie – dawniej cerkiew greckokatolicka pw. św. Mikołaja. Jej budowę rozpoczęto w okresie przedwojennym, a ukończono w 1948 r. Obecnie kościół rzymskokatolicki. Znajduje się na Szlaku Architektury Drewnianej.



### JAŁOWE

15. Cerkiew w Jałowie – dawniej cerkiew greckokatolicka pw. św. Mikołaja z 1903 r. Obecnie kościół rzymskokatolicki. Przy cerkwi cmentarz w wieńcu starodrzewu.
16. Dawne zabudowania dworskie – fragment muru i prezbiterium zrujnowanej kaplicy dworskiej.
17. Ekomuzeum Hoszów-Jałowe – ścieżka historyczna „Tropieciele zaginionych śladów” licząca ok. 8 km. Rozpoczyna się na skrzyżowaniu w Jałowie, a kończy się w Hoszowie.

### JURECZKOWA

18. Kościół w Jureczkowej – cerkiew przeniesiona z Nowosielec Kozickich w 1978 r.
19. Pomnik poległych sowieckich partyzantów z 1944 r. – znajduje się przy rozgałęzieniu szosy w kierunku Ałamowa.

### KROŚCIENKO

20. Cerkiew w Krościenku – dawniej parafialna cerkiew greckokatolicka pw. Narodzenia NMP z 1799 r. Obecnie kościół rzymskokatolicki. Obok cerkwi znajduje się drewniana dzwonnica z XIX w.
21. Podmurówka dawnego kościoła i kilka krzyży nagrobnych z okresu międzywojennego.
22. Pomnik z 1930 roku – postawiony z okazji setnej rocznicy wybuchu powstania listopadowego.
23. Pomnik Nikosa Belojannisa – greckiego komunisty (1915-1952).
24. Cmentarz greckokatolicki – pamiątka po greckich osadnikach, ulokowany przy drodze prowadzącej do przejścia granicznego.
25. Cerkwisko – miejsce po drugiej cerkwi pośród starych lip – tuż za wiaduktem kolejowym, przy szosie do Przemyśla.
26. Cmentarz ewangelicki – usytuowany 100 m na północ od cerkwi-ska. Zachował się jeden nagrobek, niewielka ceglana dzwonnica i resztki murowanego ogrodzenia. Wchodzi w skład Szlaku Kolonizacji Józefińskiej.
27. Miejsce kaźni Żydów w 1942 r. Tablica pamiątkowa.

### LESZCZOWATE

28. Cerkiew w Leszczowacie – dawniej greckokatolicka cerkiew pw. św. Paraskiewy, wzniesiona ok. 1850 roku. Obecnie kościół rzymskokatolicki.
29. Stary cmentarz greckokatolicki – ulokowany tuż przy cerkwi, znajdują się tu nagrobki z XIX wieku.



### LISKOWATE

30. Cerkiew w Liskowacie – greckokatolicka cerkiew parafialna pw. Narodzenia NMP z 1832 r. z murowaną bramą i dzwonnica. Zabytek jest przykładem architektury bojkowskiej. Obecnie nieczynna.

### ŁOBOZEW GÓRNY I DOLNY

31. Dwór z II połowy XIX w. – zbudowany przez rodzinę Leszczyńskich, obecnie mieści się w nim szkoła.
32. Cerkwisko – miejsce po rozebranej cerkwi, zachowały się trzy kute, żelazne krzyże z cerkwi i kilka nagrobków. Wokół rosną trzy kilkusetletnie lipy i dąb.
33. Miejsce pamięci narodowej – upamiętnia śmierć 11 mieszkańców wsi zamordowanych w 1944 r. przez hitlerowców.
34. Kościół parafialny pw. Najświętszego Serca Jezusowego – drewniany, wzniesiony w połowie XIX w.

35. Drewniana kaplica św. Antoniego zbudowana w 1920 r. W jej wnętrzu ołtarzyk z I poł. XVII w.

### ŁODYNA

36. Stacja Narciarska Laworta – największy w Bieszczadach wyciąg krzesełkowy. Główna trasa posiada homologację FIS, liczy 1250 m długości.
37. Cerkiew w Łodynie – dawniej greckokatolicka cerkiew filialna pw. św. Michała Archanioła z 1862 r. Obecnie kościół rzymskokatolicki. Świątynia znajduje się na Szlaku Architektury Drewnianej.
38. Kopalnia ropy naftowej – założona w 1860 roku i czynna do dnia dzisiejszego. Jest jednym z elementów na trasie Ekomuzeum „Hołe”.
39. Murowana kapliczka – na planie ośmioboku, nakryta kopułą.

### MOCZARY

40. Cerkiew w Moczarach – dawniej cerkiew greckokatolicka z 1919 r. pw. św. Mikołaja. Obecnie kościół rzymskokatolicki.

### NOWOSIELCE KOZICKIE

41. Kościół rzymskokatolicki z barokowym wnętrzem pw. św. Jerzego ufundowany w 1792 r. Obok drewniana dzwonnica z 1742 r.
42. Cerkwisko – podmurówka cerkwi przeniesionej do Jureczkowej w 1978 r.
43. Park podworski – jedyne pozostałości po nieistniejącym już dworze.
44. Budynki zabytkowe – plebania z końca XIX w., budynek dawnej szkoły powszechnej.
45. Cmentarz – stary przykościelny cmentarz z nagrobkami miejscowego ziemiaństwa.

### ROPIENKA

46. Kościół w Ropience – rzymskokatolicki kościół pw. św. Barbary w stylu neogotyckim. Wybudowany w latach 1938-1939.
47. Kościół filialny, dawniej drewniana kaplica grobowa z 1893 r.
48. Pomnik – usytuowany na skrzyżowaniu dróg, ku czci poległych w czasie walk z UPA.
49. Zabytkowa kopalnia ropy naftowej – eksploatację ropy naftowej rozpoczęto w 1886 roku. Kopalnia funkcjonuje do dziś.
50. Wyciąg narciarski – ok. 400 m, orczykowy. Znajduje się na terenie kopalni ropy naftowej, nie jest sztucznie naśnieżany.



### RÓWNIA

51. Cerkiew w Równi – dawniej greckokatolicka filialna cerkiew pw. Matki Bożej zbudowana na pocz. XVIII wieku w stylu bojkowskim. Obecnie kościół rzymskokatolicki. Przy cerkwi kilka nagrobków. Znajduje się na Szlaku Architektury Drewnianej.



### SEREDNICA

52. Cerkwisko. Cerkiew została rozebrana i przewieziona do Rozdziela k. Gorlic. Na miejscu pozostał wieniec starych drzew.

### STAŃKOWA

53. Podworskie ruiny i park – pozostałości po dworze rozebranym po II wojnie światowej.
54. Cerkwisko – miejsce po starej cerkwi greckokatolickiej z 1888 roku rozebranej w latach pięćdziesiątych XX wieku.
55. Cmentarz – stary cmentarz greckokatolicki z zachowanymi krzyżami z dawnej cerkwi.

### STEBNIK

56. Otoczony starodrzewem stary cmentarz greckokatolicki z kilkoma nagrobkami.

57. Cmentarz ewangelicki z XX w. w Stebnik (dawniej Steinfels). Wchodzi w skład Szlaku Kolonizacji Józefińskiej.

### TRÓJCA

58. Murowana kapliczka z XIX wieku.

### USTJANOWA

59. Cerkiew w Ustjanowej – dawniej parafialna cerkiew greckokatolicka pw. św. Paraskiewy z 1792 roku. Przy cerkwi cmentarz z zachowanym jednym nagrobkiem i kaplicą grobową. Tuż obok znajduje się murowana, neogotycka kaplica grobowa Szemelowskich, zbudowana na pocz. XX w.
60. Taras widokowy z Pomnikiem Lotników z 1969 roku wzniesionym ku pamięci uczniów Szkoły Szybowcowej, którzy zginęli podczas II wojny światowej.
61. Trasy na Żukowie – znajdują się tu szlaki spacerowe, Nordic Walking, trasy do narciarstwa biegowego oraz ścieżka historyczno-przyrodnicza Żukowem do Krainy Lipeckiej.
62. Przez Ustjanową przebiega główny wododział europejski, oddzielający zlewiska Morza Czarnego i Morza Bałtyckiego.

### WOJTKOWA

63. Cerkiew w Wojtkowej – dawniej cerkiew greckokatolicka pw. Narodzenia NMP z 1910 r. Obecnie kościół rzymskokatolicki. Znajduje się na Szlaku Architektury Drewnianej.
64. Kapliczka Matki Boskiej – murowana kapliczka z XVIII/XIX wieku.

### ZAWADKA

65. Cerkwisko – miejsce po rozebranej ok. 1951 roku cerkwi z 1866 r., z której pozostała zabytkowa chrzcielnica.
66. Cmentarz – stary cmentarz greckokatolicki, m.in. z zachowanym nagrobkiem wykonanym w całości z piaskowca, który ma rzadki kształt wnękowej kapliczki osadzonej na słupie.

### REZERWATY I SZLAKI:

67. Rezerwat leśny Chwaniów – pow. 354,47 ha, rezerwat obejmuje północno-wschodnie stoki pasma Chwaniowa, będącego najbardziej wysuniętym na północ fragmentem polskich Karpat Wschodnich, charakteryzuje się występowaniem buczyny karpackiej.
68. Rezerwat na Opalonym – pow. 216,54 ha, obszar puszczy karpackiej, naturalne zbiorniki buczyny karpackiej, położony w paśmie Braniowa.
69. Rezerwat na Oratyku – pow. 233,15 ha, położony na górze Oratyk, fragment puszczańskiego lasu z zespołem buczyny karpackiej.
70. Rezerwat florystyczny „Cisy w Serednicy” – pow. 14,48 ha, znajduje się na terenie administrowanym przez Nadleśnictwo Ustrzyki Dolne, Leśnictwo Serednica położone w gminie Olszanica. Obejmuje północno – wschodni stok pasma Ostrego Działu wchodzącego w skład Gór Sanocko-Turczańskich. Przedmiotem ochrony jest stanowisko cisa pospolitego.



71. Szlak Kolonizacji Józefińskiej – szlak rowerowy z Ustrzyk Dolnych prowadzi do takich miejscowości jak: Bandrów Narodowy i Stebnik (zjazd z drogi wojewódzkiej nr 896) oraz do Krościenka i Brzegów Dolnych (dojazd drogą krajową nr 84). Trasa biegnie w większości ruchliwą drogą.
72. Szlak Naftowy – szlak rowerowy w formie pętli: Ustrzyki Dolne, Brzegi Dolne, Łodyna, Leszczowate, Brelików, Ropienka, Dźwiniacz Dolny, Brzegi Dolne, Ustrzyki Dolne.



73. Szlak niebieski turystyczny przebiega na terenie gminy Ustrzyki Dolne na odcinku: Ałamów – Braniów – Jureczkowa – Truszówka – Brańcowa – Mosty – Dźwiniacz Dolny – Kamienna Laworta – Ustrzyki Dolne – Gromadzyń – Równia – Żuków – Daszówka – Teleśnica Oszwarowa – Łabiska
74. Szlaki konne „Bieszczadzki Trakt”, znajdują się na terenie 3 gmin bieszczadzkich, w tym gminy Ustrzyki Dolne.
75. Trasy do narciarstwa biegowego oraz Nordic Walking na stokach Żukowa.
76. Trasy rowerowe.